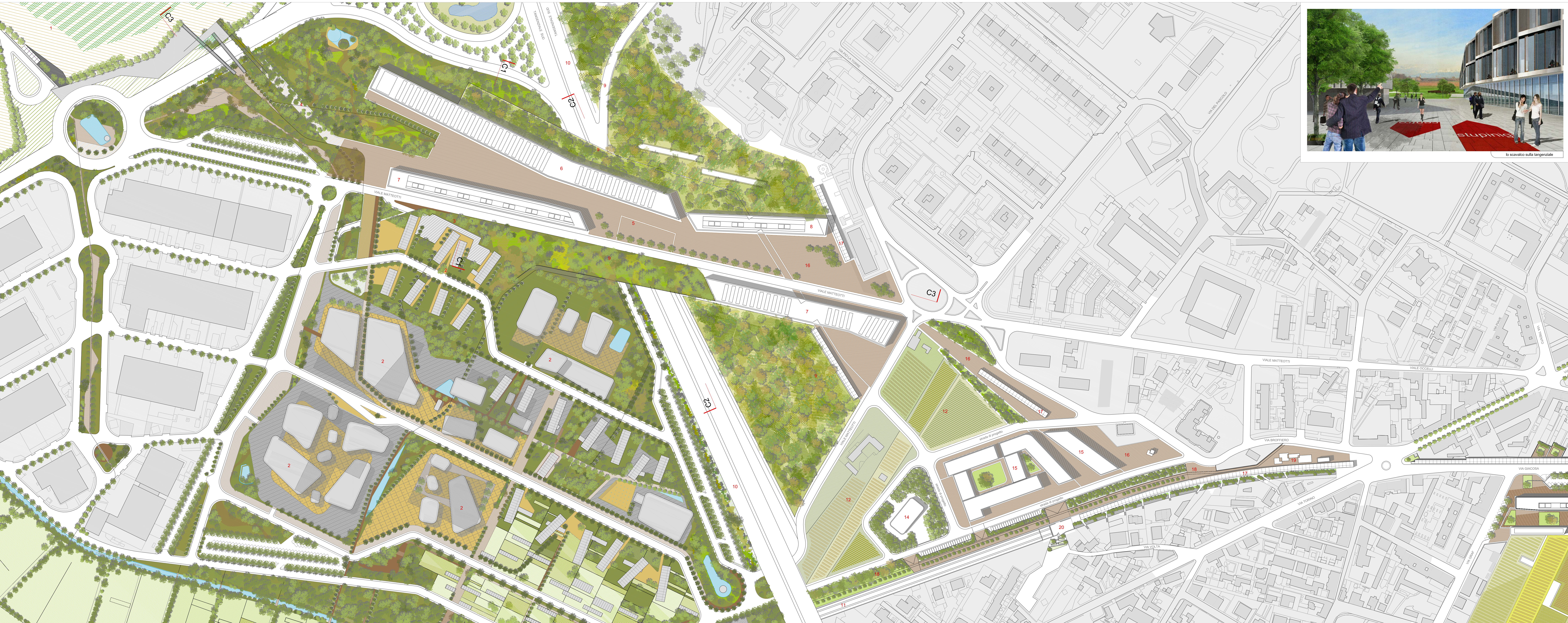
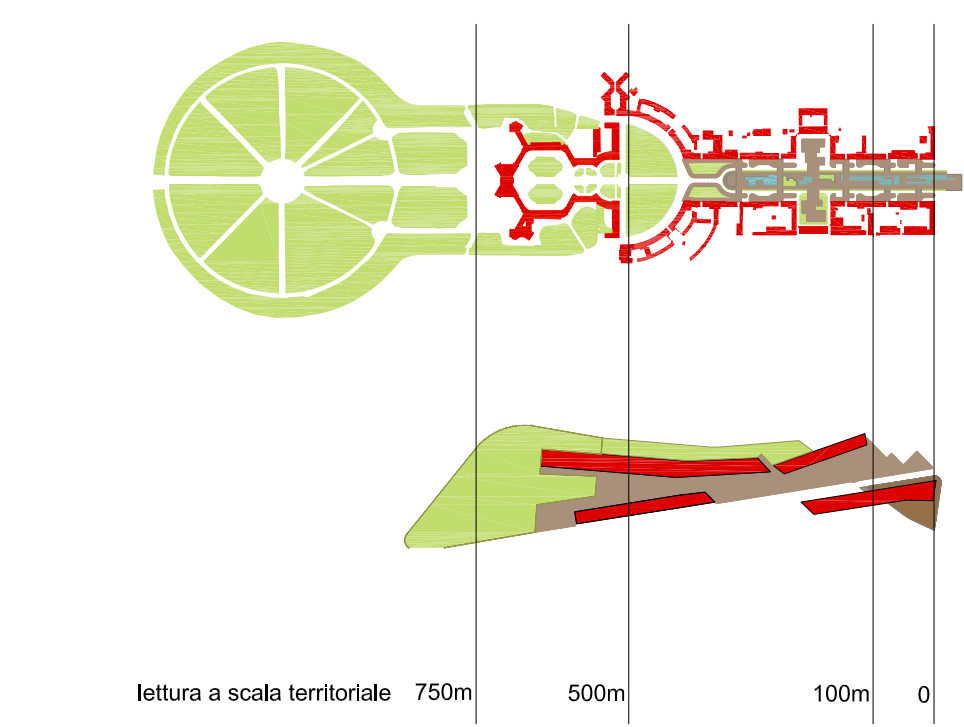




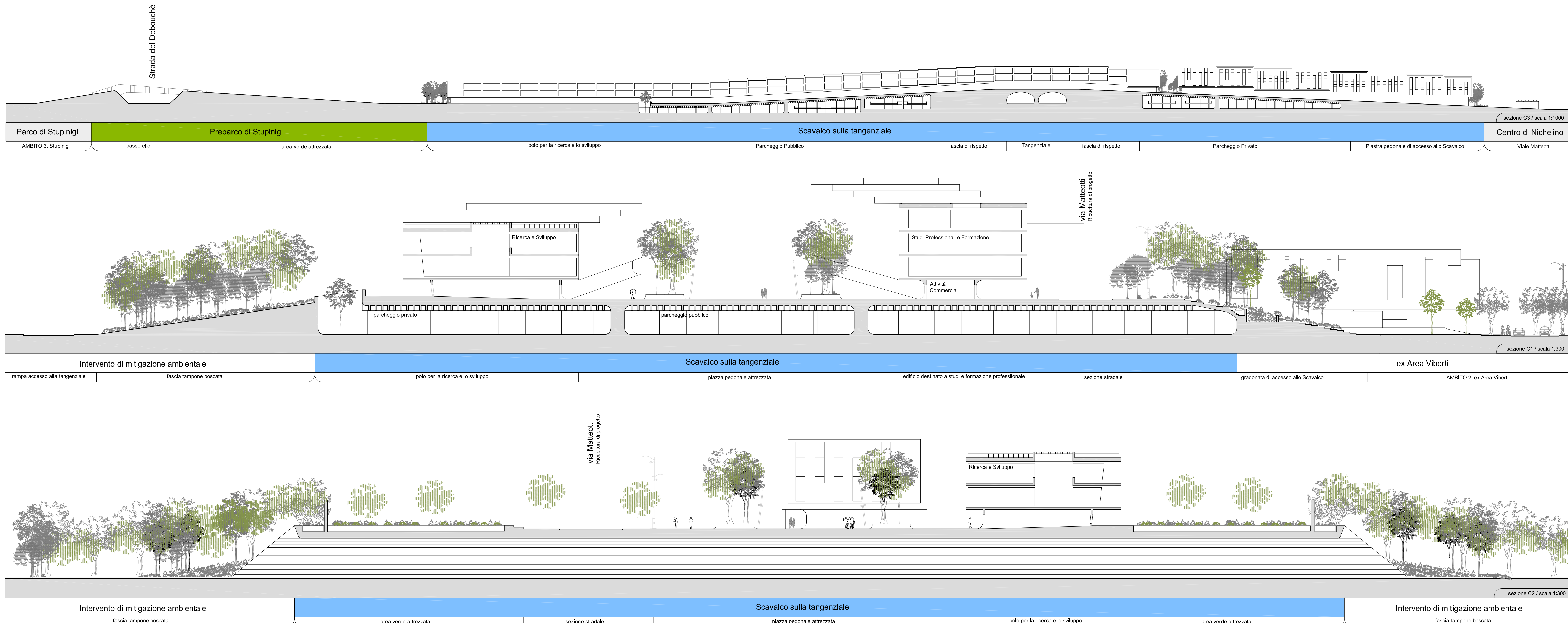
lo scavalco sulla tangenziale



- 1 parco di Stupinigi
AMBITO 3
- 2 ex area Viberti
AMBITO 2
- 3 Oradonato verde
collegamento con gli interventi
dell'ambito Viberti
- 4 preparato di Stupinigi
area verde attrezzata con passerelle
pedonali sovrapposte che collegano lo
Scavalco al Parco di Stupinigi
- 5 passerelle sulla tangenziale
continuità territoriale con il parco di Stupinigi.
Commercio, ricerca e sviluppo, innovazione tecnologica,
energia rinnovabili, tempo libero.
- 6 Ricerca e Sviluppo
- 7 Studi professionali e formazione
- 8 Residenze
- 9 fascia tampone boscata
filtro attivo contro l'inquinamento ed il rumore
- 10 tangenziale sud
visibilità extrasurbana
- 11 binari
tratto fuoriterza della ferrovia
direzione Pinerolo
- 12 parco agricolo
attraversamenti, aree di sosta e vendita
prodotti
- 13 duna - parcheggio
parcheggi a raso coperti dal parco lineare
- 14 Sottostazione elettrica
sistemazione della sottostazione elettrica in
un fabbricato che occupa una parte del klot
di proprietà delle Ferrovie
- 15 Attività ricettive
strutture ricettive a supporto del sistema
Scavalco-Viberti-Stupinigi
- 16 piastra pedonale
percorso pedonale attrezzato verso l'ex Area
Viberti e il Parco di Stupinigi
- 17 miglio solare
percorso sostenibile sulle tracce della
ferrovia, Pannella fotovoltaica
- 18 parco lineare
recupero dei margini e ridisegno degli
interventi. Area ludico periferica
- 19 mercato a filiera corta
ex area stazione ferroviaria
- 20 belvedere e sovrappasso
terminale del tratto coperto della ferrovia



vista da ovest



MASTER PLAN NICHELINO 2010

Città di Nichelino
AREA TECNICA

REGIONE PIEMONTE
Arch. Paolo Boni

RESPONSABILE UNICO DEL PROCEDIMENTO

DIRETTORE AREA TECNICA
Ing. Pier Domenico Sibilla

GRUPPO DI PROGETTAZIONE
Arch. Massimo Clemente
Arch. Antonio Pellia
Arch. Mario Cialese
Arch. Massimo Liparulo

CONSULENTI
Geol. Rocco Laffratta
Arch. Ferruccio Orli
Arch. Paola Lanni
Arch. Fabrizio Costa Cimino
Arch. Salvatore Abbate
Arch. Gianni Rastrelli
Prof. Maria Carmela
Prof. Pasquale De Toro
Arch. Luca Ganguzza
Arch. Stefania Oppio

COLLABORATORI
Dott. Dionigia Barbareschi
Dott. Edoardo Bassolino
Dott. Cesare Casella
Dott. Gaia Dallanese
Arch. Alfonso Gallo
Arch. Emma Maglio
Arch. Antonello Vulliamy

LA PROPOSTA PROGETTUALE
1. La sintesi dei progetti d'ambito
2. La verifica di sostenibilità ambientale
3. La verifica di sostenibilità sociale ed economica
4. Le strategie per l'attuazione del Master Plan

AMBITO FERROVIA
1. L'interamento ferroviario e la riqualificazione territoriale
2. Il sottopasso ad
3. Il nuovo polo d'interscambio modale
4. IL SOTTOPASSO OVEST E LO SCALCO DELLA TANGENZIALE
5. L'approfondimento progettuale e la nuova stazione

AMBITO VIBERTI
1. Il nuovo ruolo di cerniera territoriale
2. Il nuovo assetto spaziale e funzionale flessibile
3. L'approfondimento progettuale architettonico
4. L'approfondimento delle forme e della spazialità

AMBITO STUPINIGI
1. Il nuovo sistema delle relazioni territoriali
2. Il sistema delle relazioni ambientali
3. La riqualificazione per la nuova fruizione
4. I nuovi luoghi per la riqualificazione del Parco

AMBITO SANGONE
1. L'inquadramento territoriale e le azioni di progetto
2. Il Nastro Verde: nuovo rapporto tra il Boschetto e il fabbato
3. Il Nastro Verde: profili e modellazione del suolo
4. L'approfondimento del progetto ambientale

data: 18_11_2011

